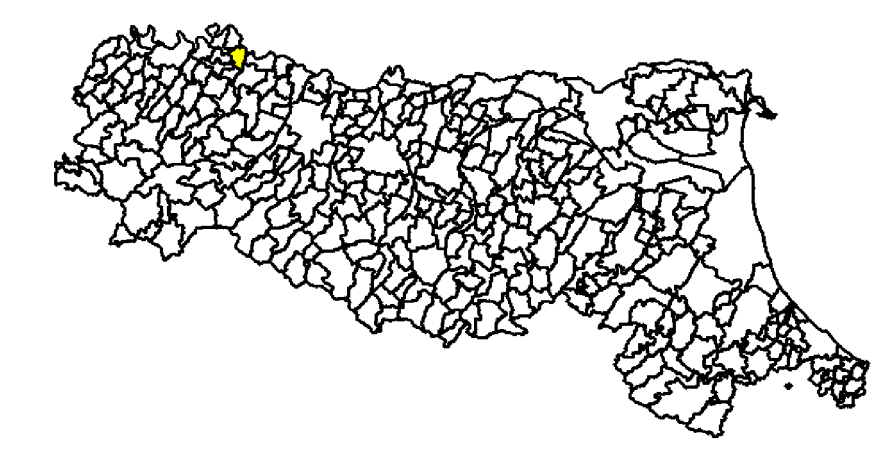


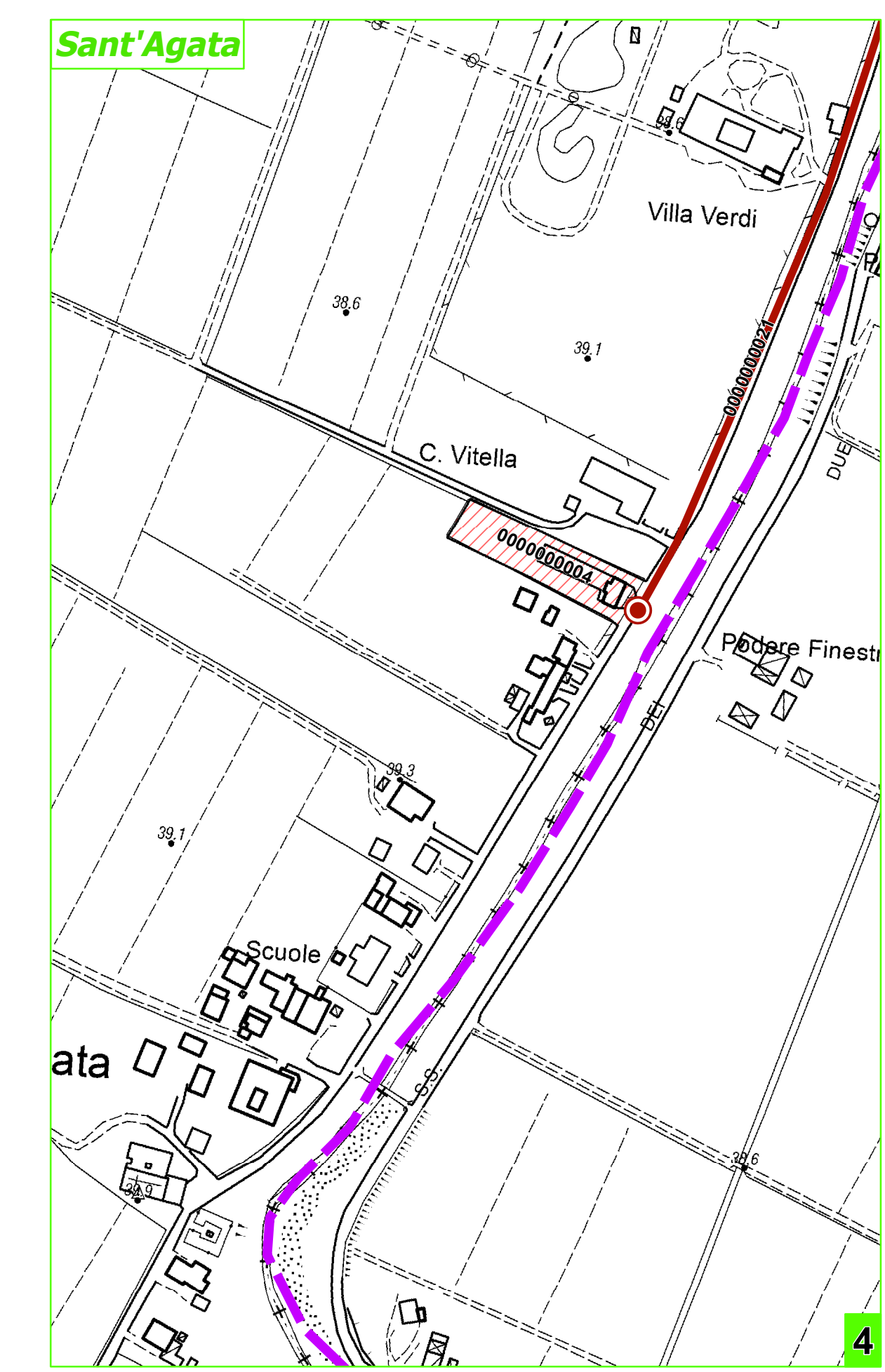
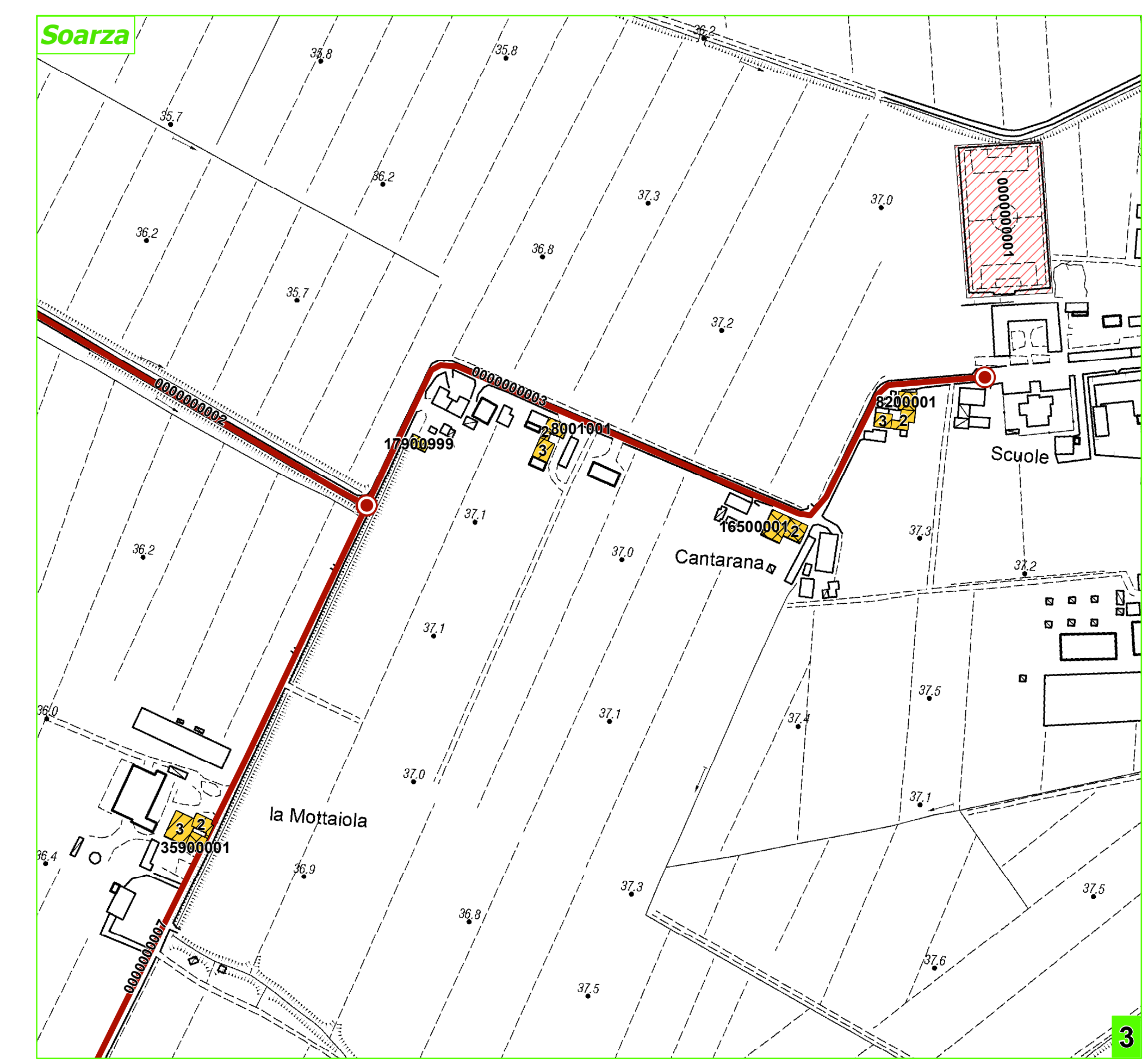
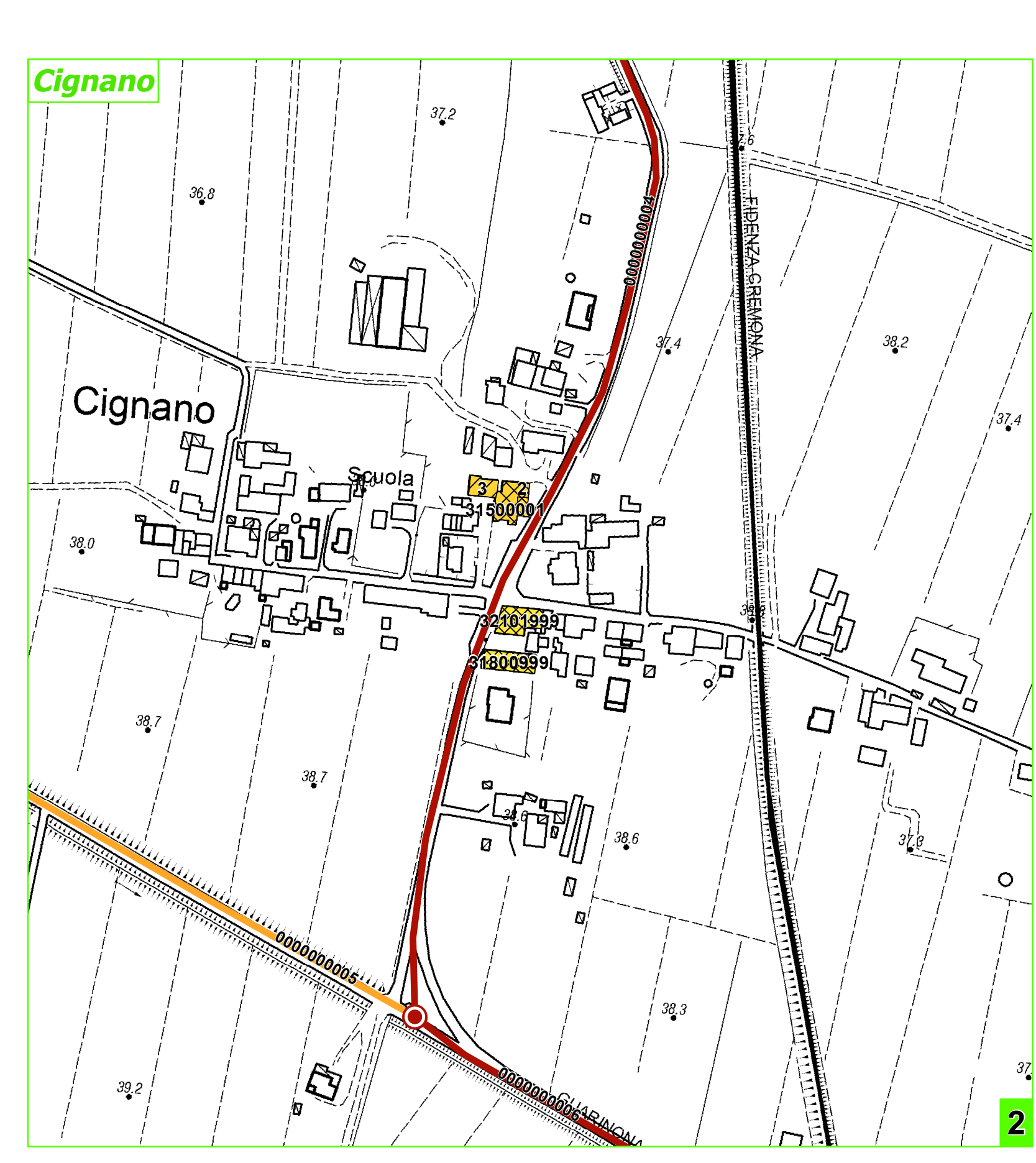
# ANALISI DELLA CONDIZIONE LIMITE PER L'EMERGENZA (CLE)

Scala 1:3.000

Regione Emilia-Romagna  
Comune di Villanova Sull'Arda



Regione	Soggetto realizzatore	Data
Emilia-Romagna	Dott. Paolo Manciozzi Comune di Villanova sull'Arda	Luglio 2018
Collaboratore: Dott. Geol. Gian Marco Veneziani		



### Legenda

Codice Provincia: 033  
Codice Comune: 046

#### Sistema di gestione dell'emergenza

- Edificio strategico
- Area di emergenza (AMMASSAMENTO)
- Area di emergenza (RICOVERO)
- Area di emergenza (AMMASSAMENTO - RICOVERO)
- Infrastruttura di connessione
- Infrastruttura di accessibilità
- Aggregato strutturale interferente
- Unità strutturale interferente appartenente ad un AS
- Unità strutturale non interferente appartenente ad un AS
- Unità strutturale interferente isolata
- Confine comunale

0 50 100 200 300 Meters

Base cartografica: DBTR2013 Regione Emilia - Romagna

